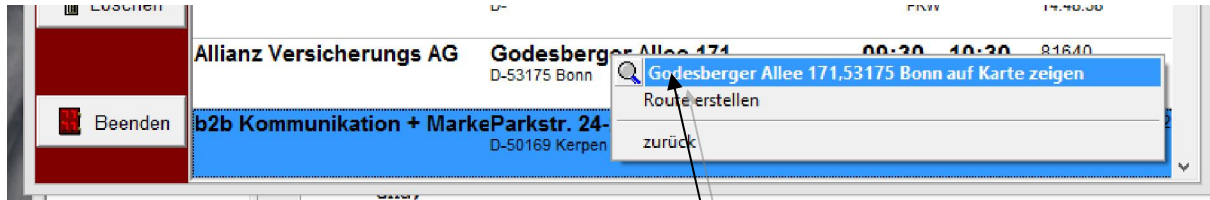
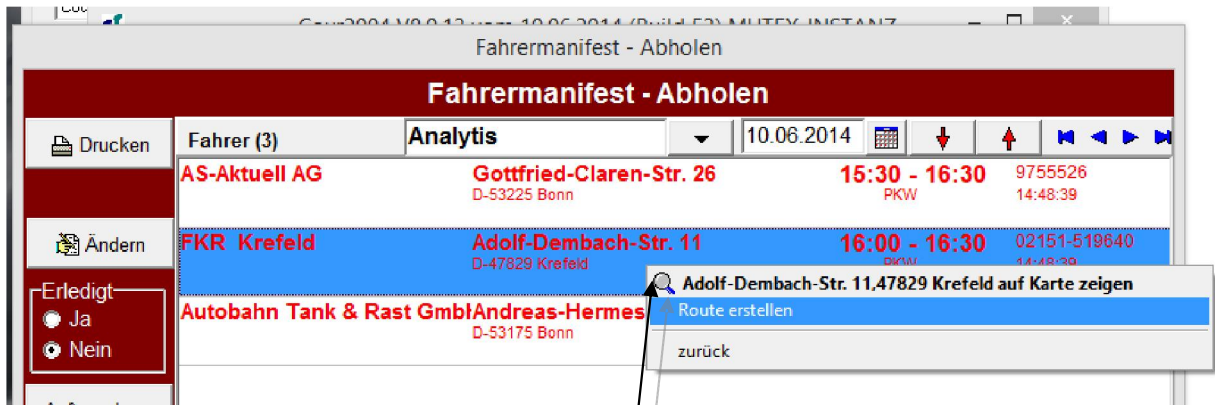


Geo-Daten

- Fahrermanifest - Abholen

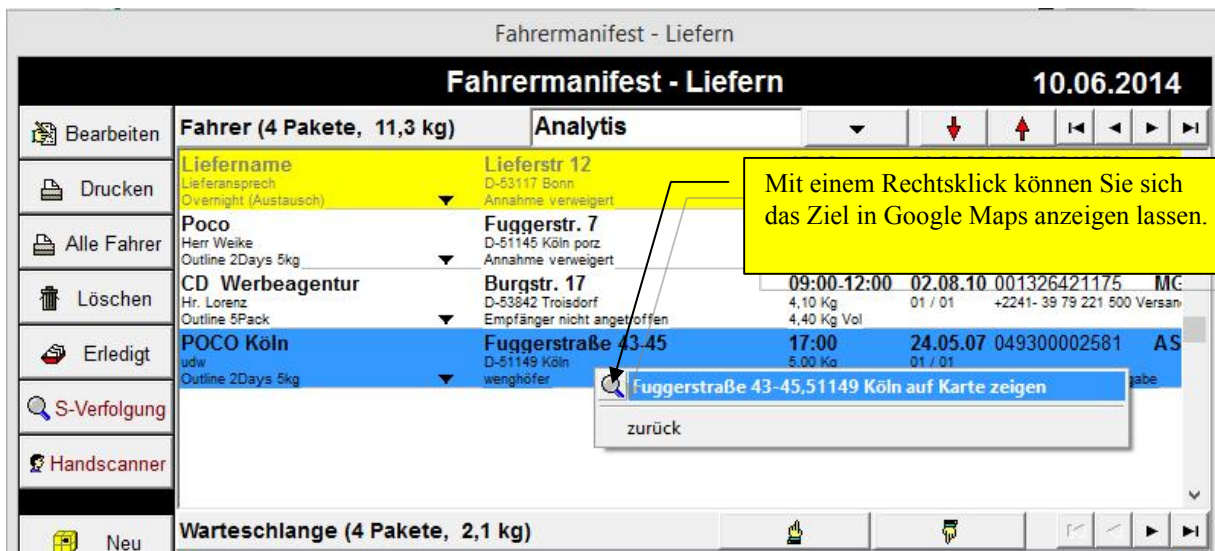


Mit einem Rechtsklick auf eine beliebige Anfahrt können Sie sich das Ziel mit Google Maps ansehen.



Sortieren Sie die Anfahrten im Fahrerbereich und erstellen Sie in Google Maps automatisch eine Route zu allen Zielen.

- Fahrermanifest Liefern



Mit einem Rechtsklick können Sie sich das Ziel in Google Maps anzeigen lassen.